

La Rete Escursionistica e i Luoghi notevoli

L'ANPIL è percorsa da una rete di sentieri fruibile tutto l'anno lunga circa 18 Km, dotata di segnaletica e cartellonistica didattica-turistica.

SENTIERI TEMATICI

Sentiero Didattico della Faggeta

Realizzato con il supporto attivo dei ragazzi della scuola Media di Montaione, attraversa un lembo integro di faggeta con tassi e agrifogli fino a un tratto dei più naturali del torrente Carfalo.

Sono stati apposti pannelli e bacheche esplicative riferiti alle principali emergenze naturalistiche presenti.



Sentiero del Tasso monumentale

Percorso ad anello che scende fin nell'abisso laddove dimora, da più di 500 anni, l'albero più vecchio di tutta la valle.





Sentiero delle Anse - Acqua Gassata

Percorso ad anello che si perde nel cuore profondo del Parco, laddove il Carfalo genera le pareti scoscese di sabbia gialla in un dedalo fluviale tortuoso e incassato fino alla Sorgente dell'Acqua gassata.



Sentiero del Bosco Ameno


Percorso dalle dolci pendenze e composto da molteplici ramificazioni che, attraverso una porzione di Parco non toccata dai tagli boschivi intensivi degli ultimi anni, ha conservato un aspetto di foresta alta e ombrosa.



PUNTI DI INTERESSE



Leccione



Quercia della Merenda



Cerrone



La rete sentieristica del Parco è tracciata tramite segnaletica escursionistica R.E.T.

Il Sentiero della Cappella del Lupo è Strada Vicinale di uso pubblico.

La restante rete dei sentieri è percorribile tutto l'anno e se ne sconsiglia l'uso dei mezzi a motore se non espressamente autorizzati dal Comitato di Gestione del Parco.